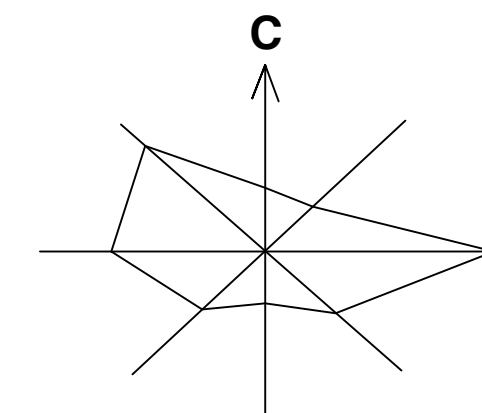





ПРОСТОРНИ ПЛАН ОПШТИНЕ ИРИГ









P-1:10000

ЗОНА КУЋА ЗА ОДМОР - 5 - 5ж

(КО ВЕЛИКА РЕМЕТА , КО КРУШЕДОЛ СЕЛО ,
КО КРУШЕДОЛ ПРЊАВОР И КО ГРГЕТЕГ)

-  ЗОНА КУЋА ЗА ОДМОР И РЕКРЕАЦИЈУ
-  ЗОНА КУЋА ЗА ОДМОР У НАЦИОНАЛНОМ ПАРКУ
-  ЗОНА ЗАБРАЊЕНЕ ГРАЂЊЕ

-  ГРАНИЦА ЗОНЕ КУЋА ЗА ОДМОР И РЕКРЕАЦИЈУ
-  ГРАНИЦА ГРАЂЕВИНСКОГ ПОДРУЧЈА НАСЕЉА ВЕЛИКА РЕМЕТА И ГРГЕТЕГ
-  ГРАНИЦА НАЦИОНАЛНОГ ПАРКА "ФРУШКА ГОРА"
-  ГРАНИЦА КАТАСТАРСКЕ ОПШТИНЕ

НОСИЛАЦ ИЗРАДЕ ПЛАНА:		ОПШТИНА: ИРИГ	Печат и потпис:
		ОВЛАШЋЕНО ЛИЦЕ:	
ОБРАЂИВАЧ:		ЈП ЗАВОД ЗА УРБАНИЗАМ ВОЈВОДИНЕ НОВИ САД	Печат и потпис:
		ДИРЕКТОР: ВЛАДИМИР ЗЕЛЕНОВИЋ, дипл.инж.маш.	
НАЗИВ ПЛАНА:	ПРОСТОРНИ ПЛАН ОПШТИНЕ ИРИГ	Е - број: 2442	Печат и потпис:
НАЗИВ КАРТЕ:	ЗОНА КУЋА ЗА ОДМОР - 5 (КО ВЕЛИКА РЕМЕТА, КО КРУШЕДОЛ СЕЛО, КО КРУШЕДОЛ ПРЊАВОР И КО ГРГЕТЕГ)		
ОДГОВОРНИ ПЛАНЕР:	ЗОРИЦА САНАДЕР, дипл.инж.елек.		
ПЛАНЕР САРАДНИК:	РАДОМИР ОВУКА, дипл.инж.арх.	Датум: 2014.	Бр.листа: 6-5-5ж